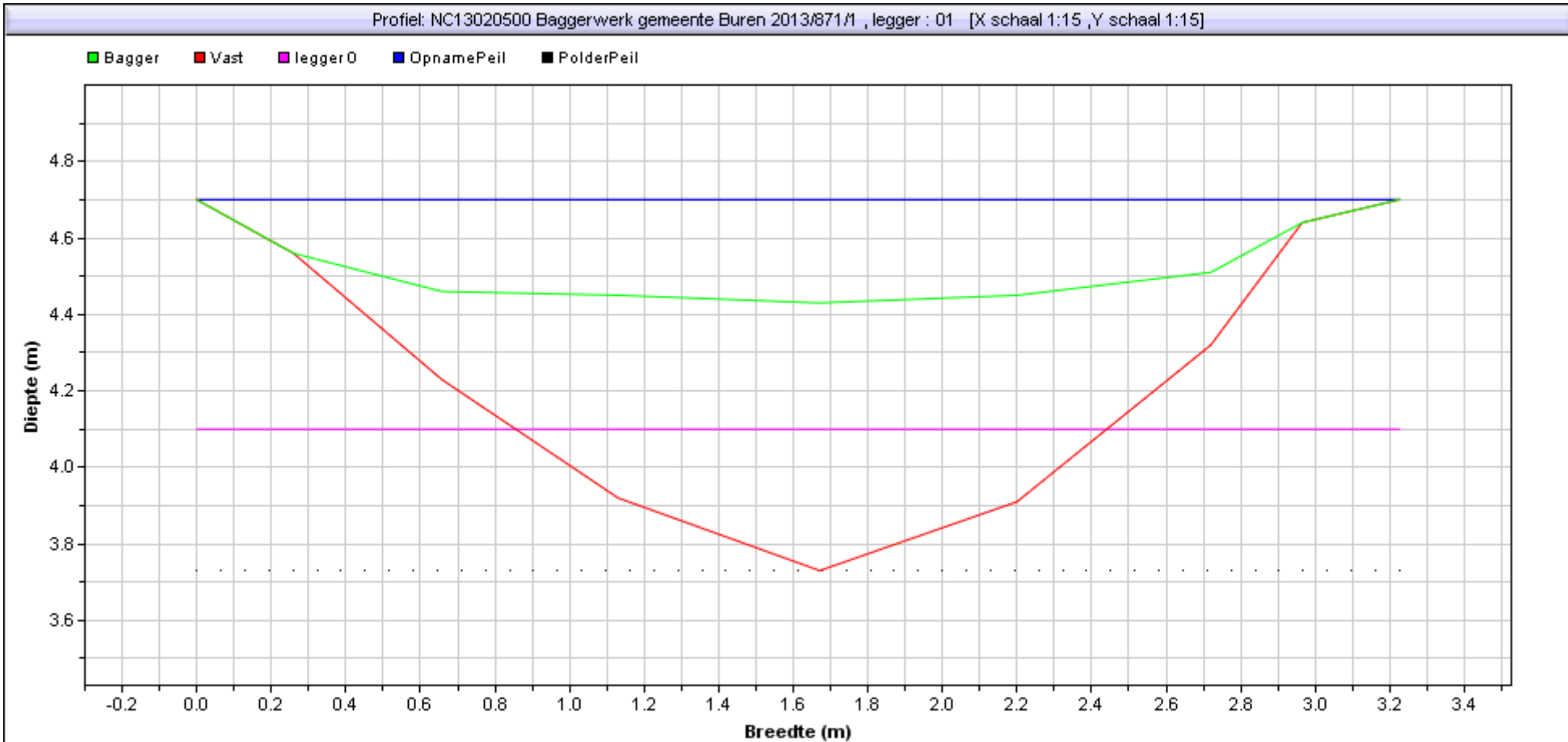
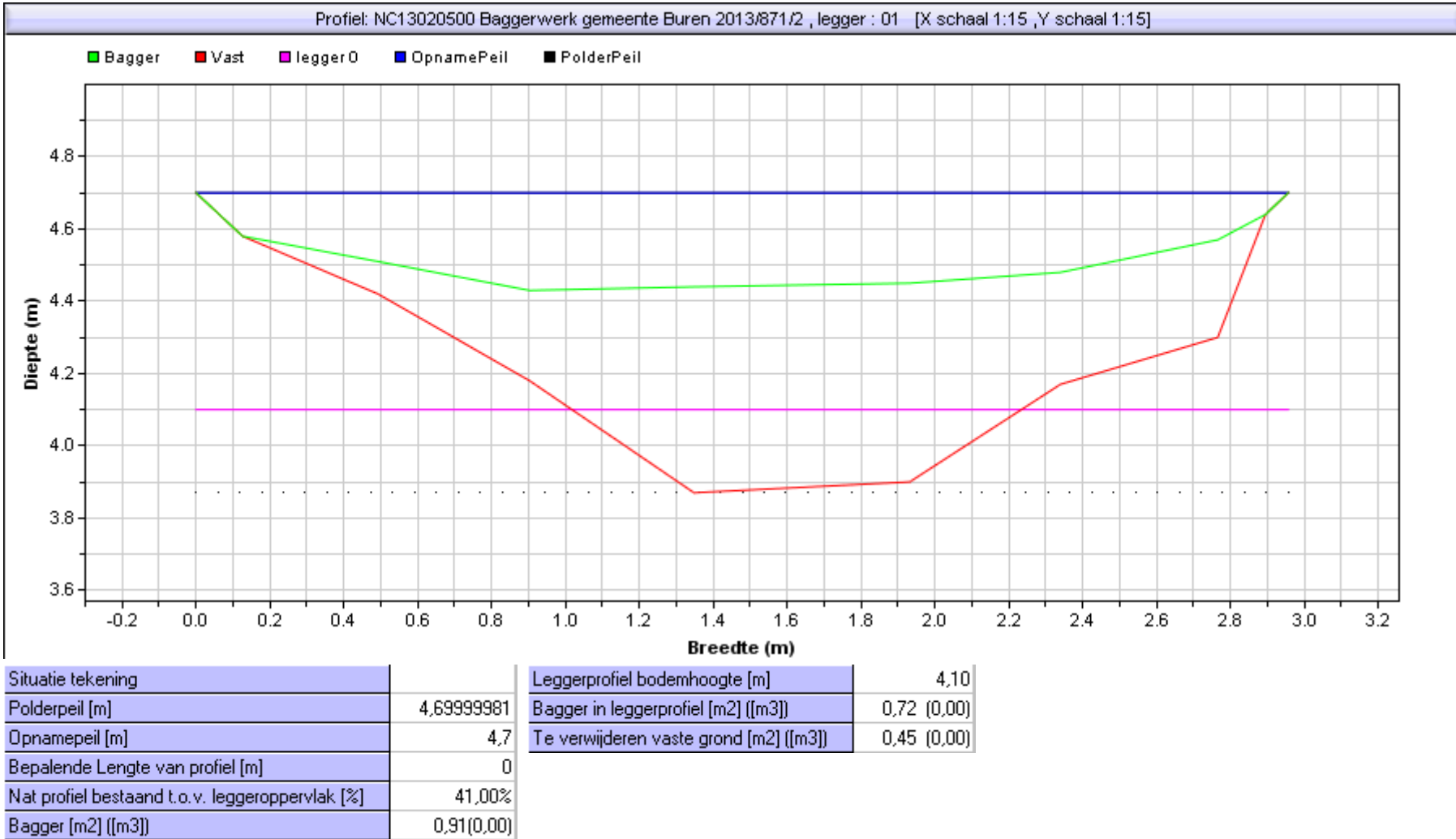


Gebied : NC13020500 Baggerwerk gemeente Buren 2013  
Project :  
Bedrijf : RPS  
Dwarsprofiel : 871 / 1      Datume uitpeiling: 0:00:00  
Beschrijving :



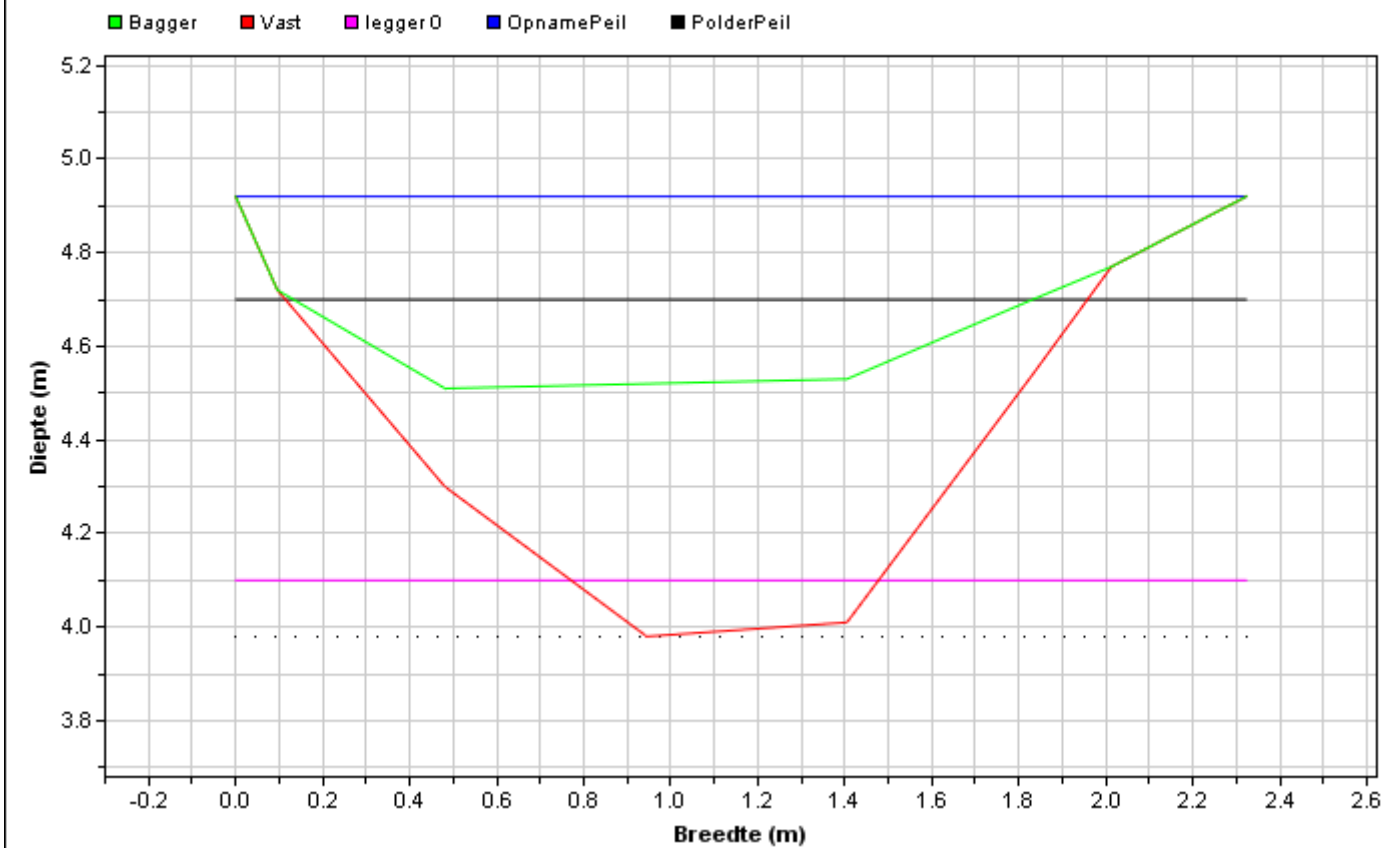
Situatie tekening		Leggerprofiel bodemhoogte [m]	4,10
Polderpeil [m]	4,69999981	Bagger in leggerprofiel [m2] ([m3])	0,76 (0,00)
Opnamepeil [m]	4,7	Te verwijderen vaste grond [m2] ([m3])	0,54 (0,00)
Bepalende Lengte van profiel [m]	0		
Nat profiel bestaand t.o.v. leggeroppervlak [%]	40,00%		
Bagger [m2] ([m3])	1,10(0,00)		

Gebied : NC13020500 Baggerwerk gemeente Buren 2013  
Project :  
Bedrijf : RPS  
Dwarsprofiel : 871 / 2      Datume uitpeiling: 0:00:00  
Beschrijving :



Gebied : NC13020500 Baggerwerk gemeente Buren 2013  
Project :  
Bedrijf : RPS  
Dwarsprofiel : 871 / 3      Datume uitpeiling: 0:00:00  
Beschrijving :

Profiel: NC13020500 Baggerwerk gemeente Buren 2013/871/3 , legger : 01   [X schaal 1:15 ,Y schaal 1:15]



Situatie tekening		Leggerprofiel bodemhoogte [m]	4,10
Polderpeil [m]	4,69999981	Bagger in leggerprofiel [m2] ([m3])	0,56 (0,00)
Opnamepeil [m]	4,92	Te verwijderen vaste grond [m2] ([m3])	0,67 (0,00)
Bepalende Lengte van profiel [m]	0		
Nat profiel bestaand t.o.v. leggeroppervlak [%]	21,00%		
Bagger [m2] ([m3])	0,62(0,00)		